

PARKING B-B1

B2-B2'

B3-B3'

B4-B4'

hekt. 0+08,00

**PRZEKRÓJ 10-10**

Starostwo Powiatowe  
w Częstochowie

P.P. = 275,00

RZĘDNE PROJEKTOWANE	281.60 281.48	281.43	281.38 281.43	281.55	
RZĘDNE TERENU ISTNIEJĄCEGO	281.00	280.88	280.80	280.92	
ODLEGŁOŚCI	2,50	2,50	5,00	5,00	

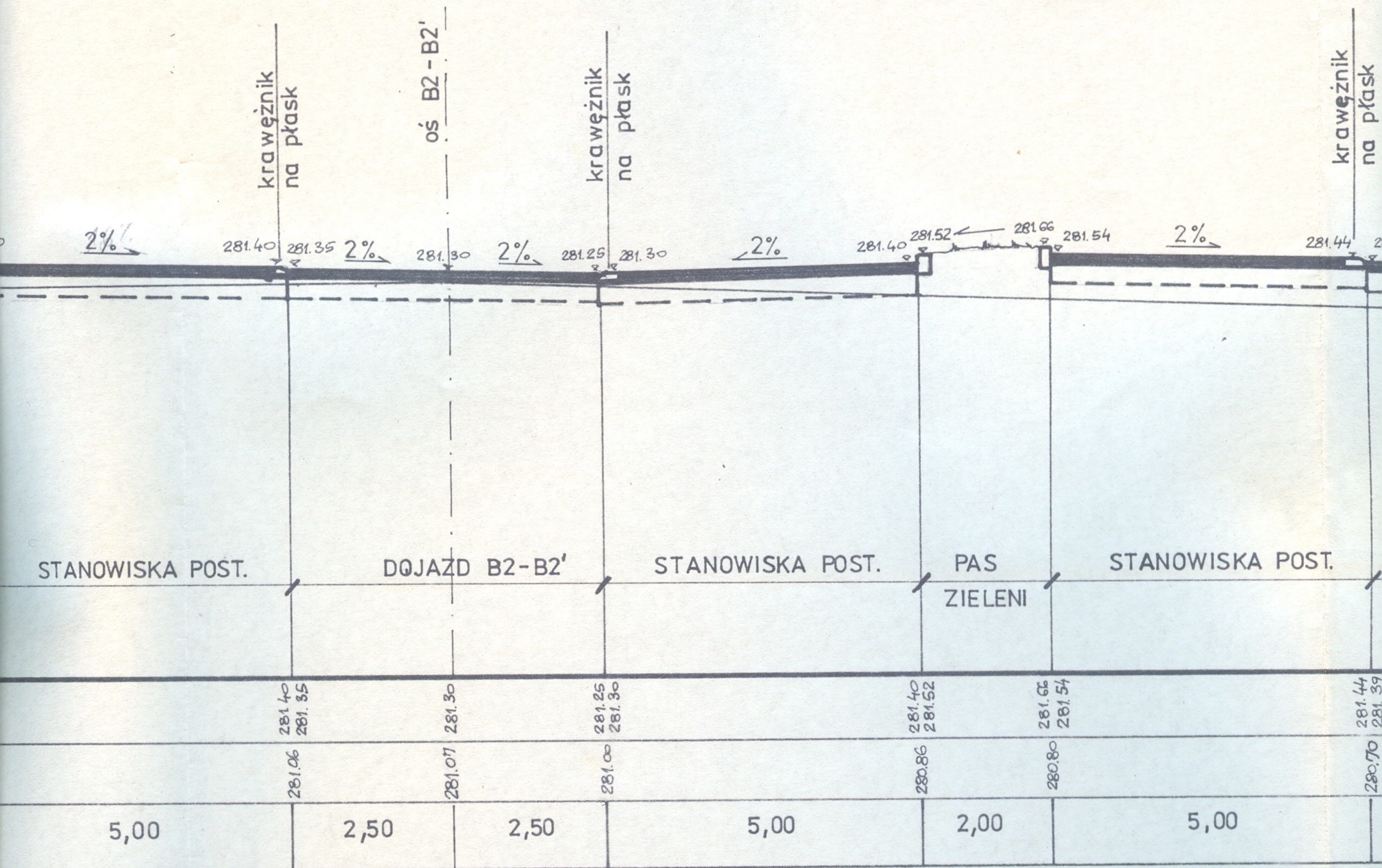
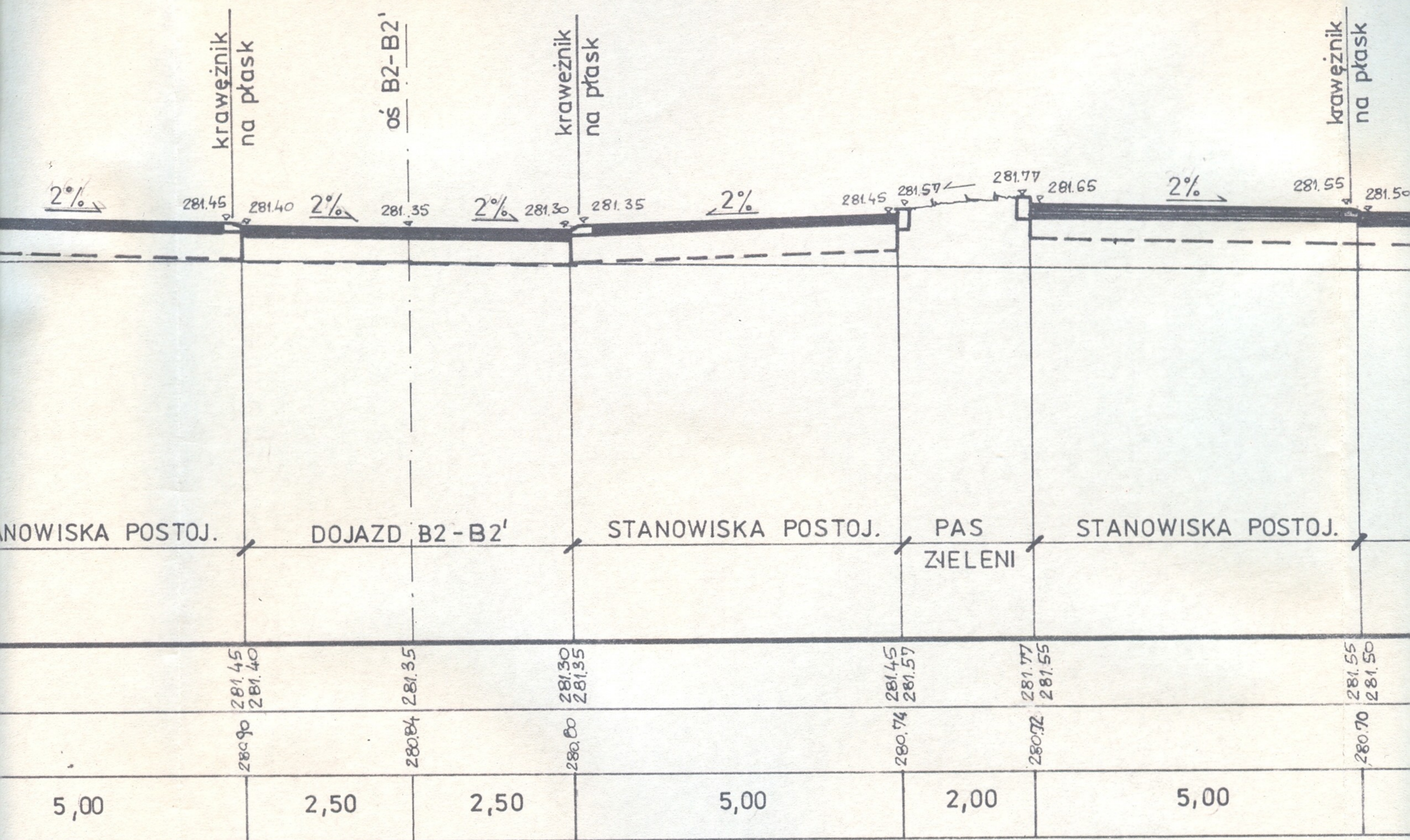
hekt. 0+18,00

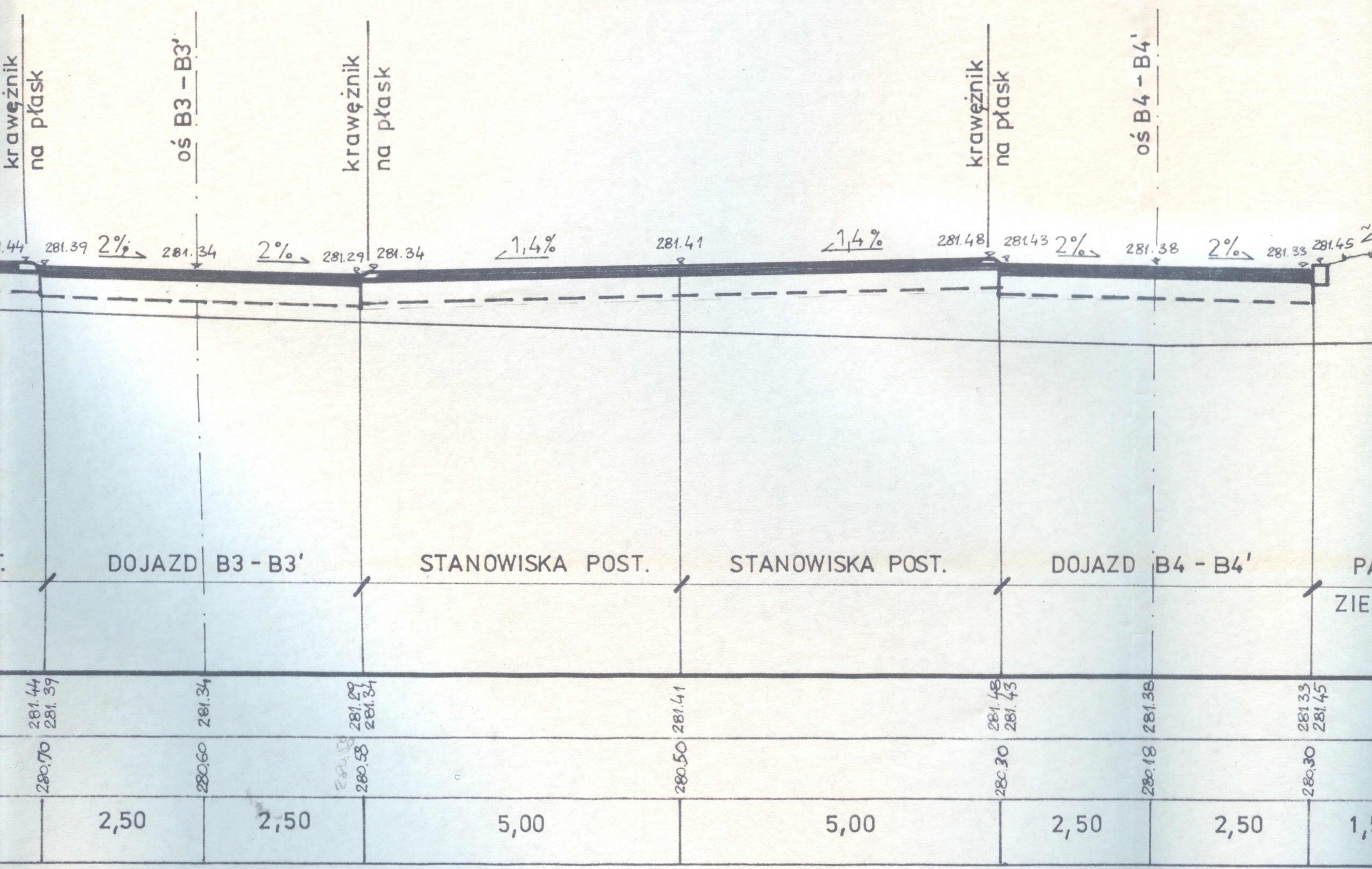
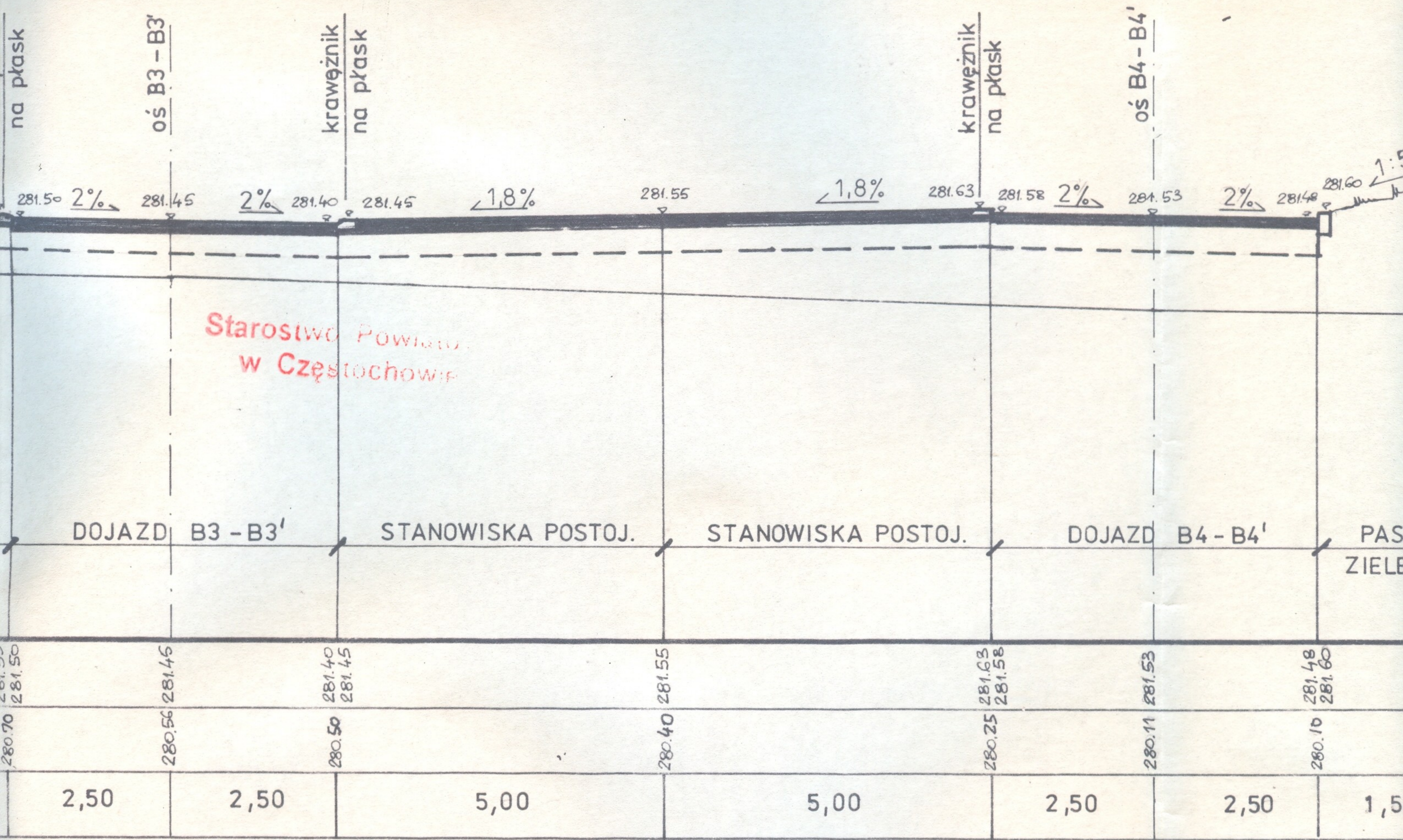
**11-11**

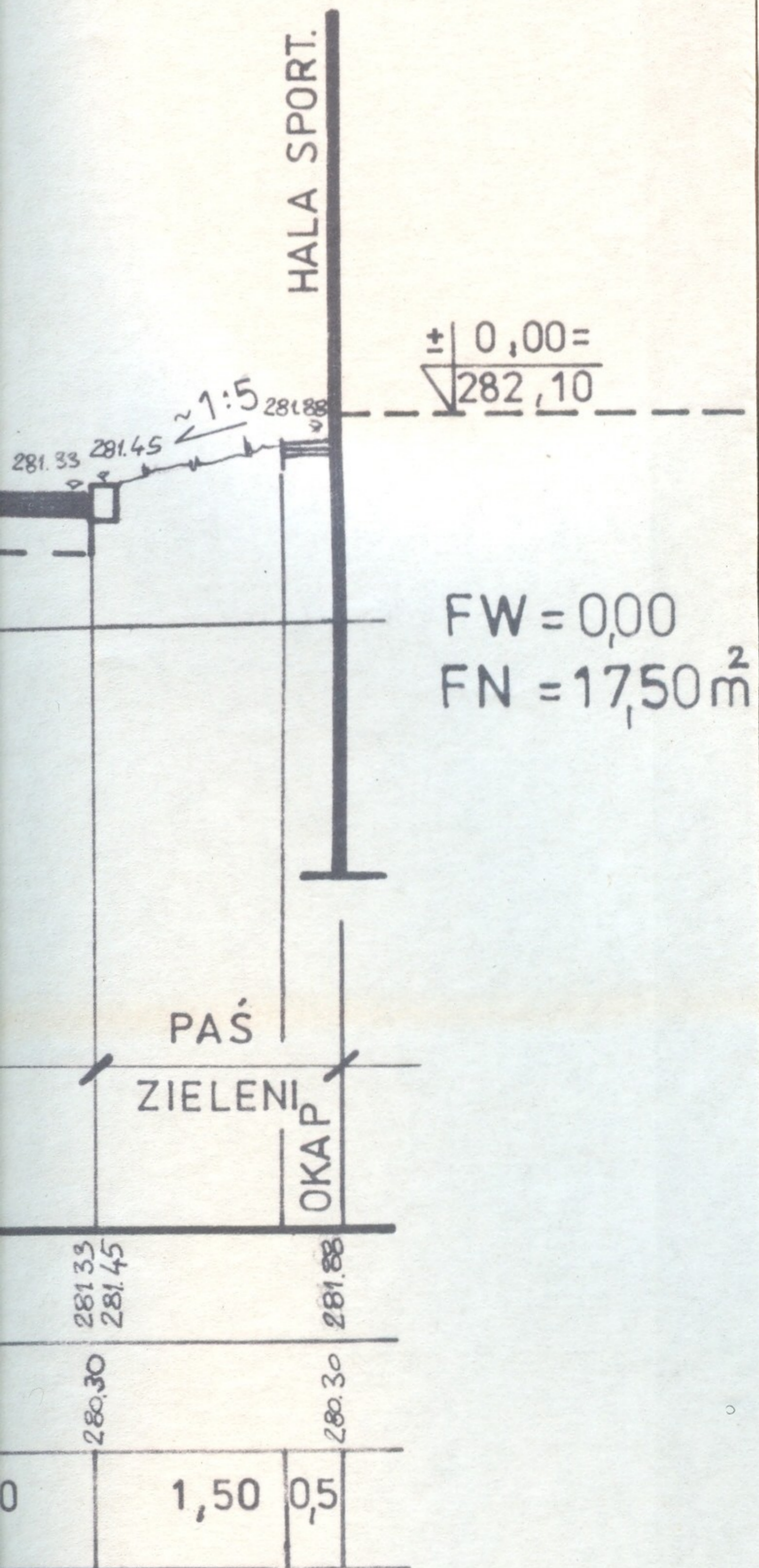
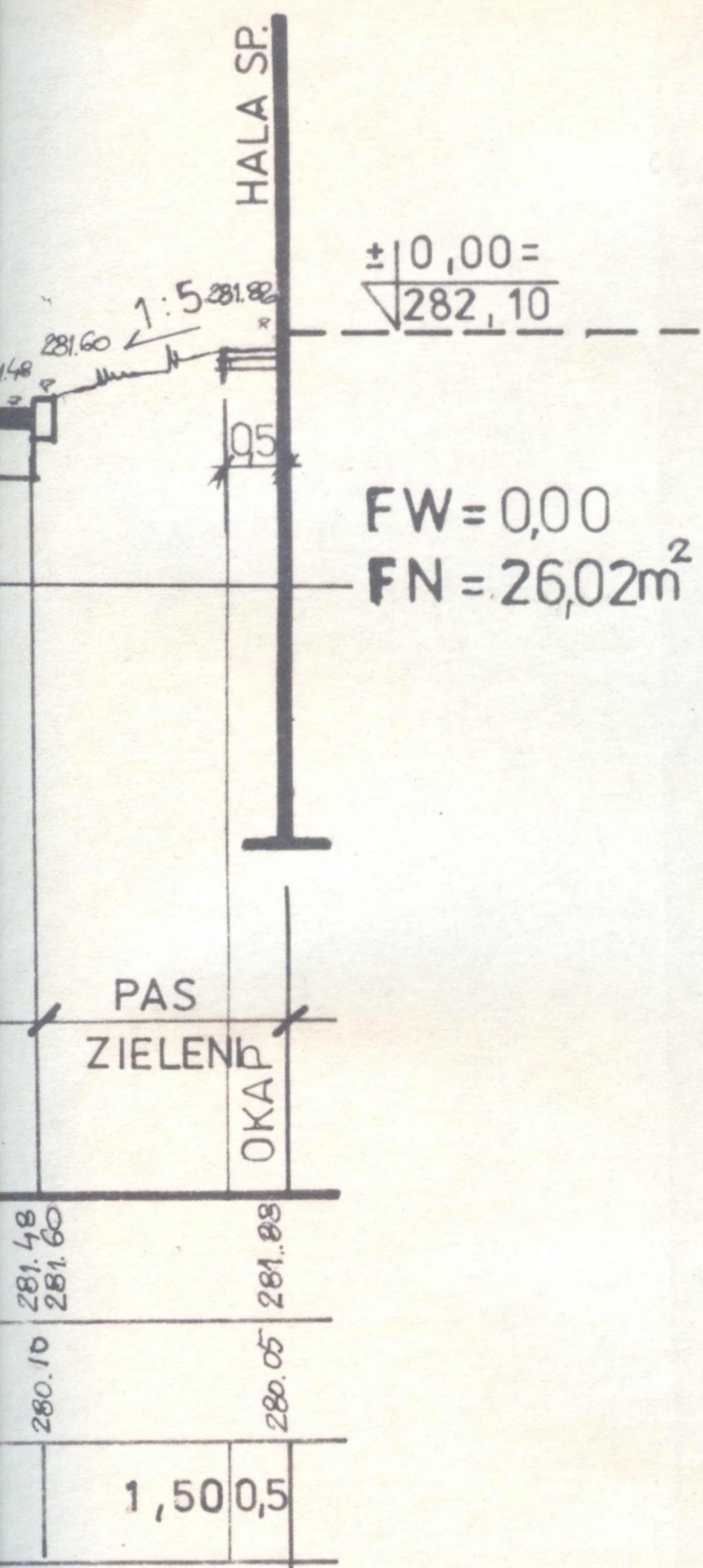
istn. dojazd  
przy UG

P.P. = 275,00

RZĘDNE PROJEKTOWANE	281.20 281.55 281.43	281.38	281.33 281.38	281.50	
RZĘDNE TERENU ISTNIEJĄCEGO	281.20	281.08	281.03	281.05	
ODLEGŁOŚCI	0,5	2,50	2,50	5,00	



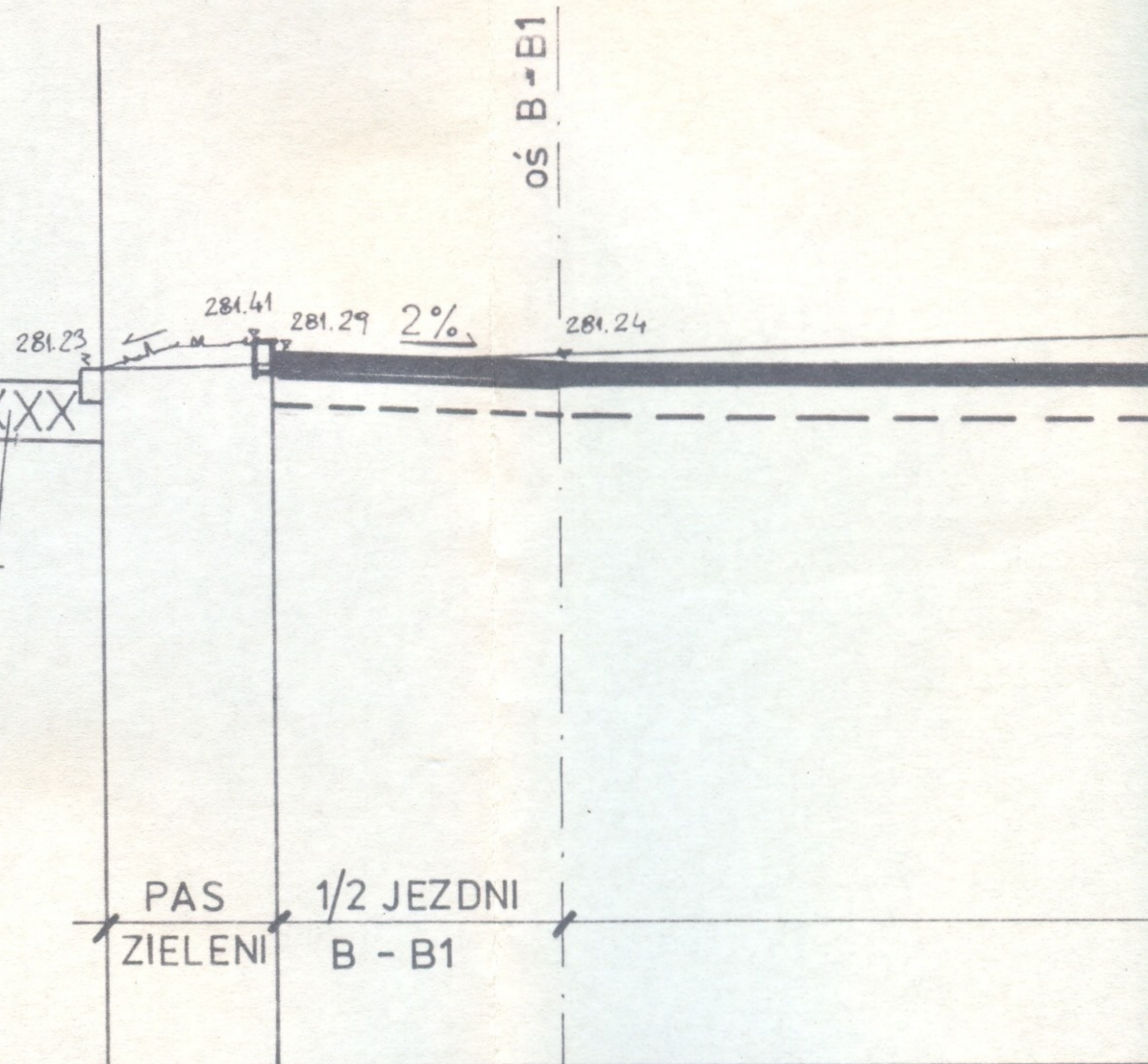




hekt. 0 + 44,00

12 - 12

istn. dojazd przy UG



P.P. = 275,00

RZĘDNE PROJEKTOWANE	281,23	281,41 281,29	281,24
RZĘDNE TERENU ISTNIEJĄCEGO	281,23	281,26	281,30
ODLEGŁOŚCI	~1,50	2,50	

oś B2 - B2'

1%

281.17

1%

DOJAZD SZER. 3,00 m

281.67 281.17

15,00

17,00

St

oś B3 - B3'

1% ↘

281,08

1% ↘

281,45 281,08

17,00

15,00


	Zakład U Częstoch
Inwestor	WÓJT C 42-260
Inwestycja	BUDOWA ul. M. Kon
Branża	DROGI I
Temat	PRZEKR
Projektant	Kazimierz Ska

oś B3-B3'

Starostwo Powiatowe  
w Częstochowie

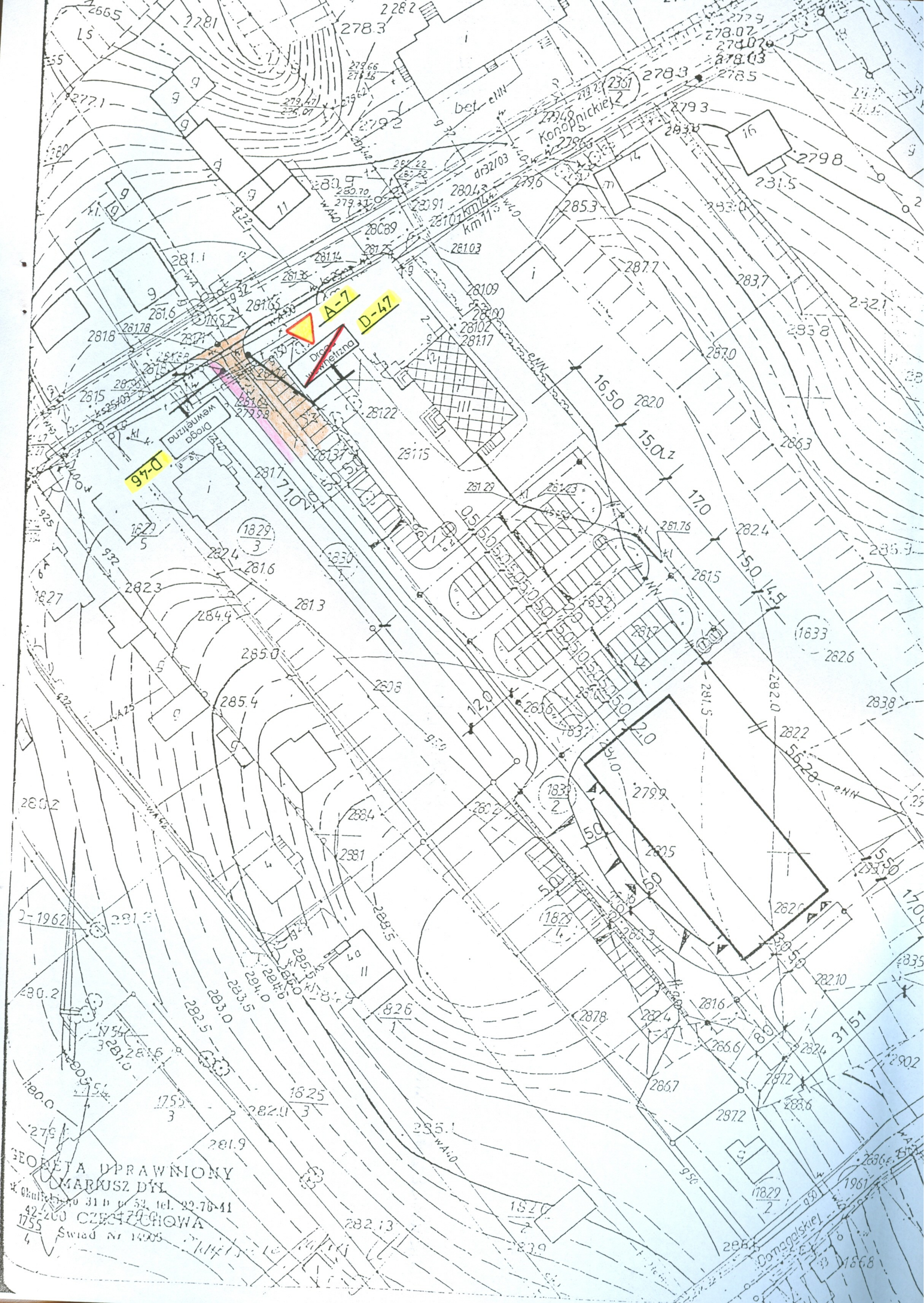
oś B4-B4'

wypust uliczny



FW=21,02 m<sup>2</sup>  
FN=0,00

Zakład Usług Projektowych i Inwestycyjnych „PROJBUD” Częstochowa ul. Armii Krajowej 1/3 tel. 366-50-29	
Inwestor	WÓJT GMINY KAMIENICA POLSKA 42-260 Kamienica Polska ul. M. Konopnickiej 12
Inwestycja	BUDOWA HALI SPORTOWEJ w Kamienicy Polskiej ul. M. Konopnickiej 12
Branża	DROGI I CHODNIKI
Temat	PRZEKROJE POPRZECZNE PARKINGU „B-B1; B2-B2; B3-B3; B4-B4
Projektant	Kazimierz Smolis
Skala 1 : 100	
Upr. WZDP-20/212/114/73	
Rys. Nr 7	



GEODETA UPRAWNIONY  
MARIUSZ DYŁ  
ul. Okulickiego 31 D o. 52, tel. 92-76-41  
42-200 CZECHOWA  
1755 Swiad Nr 14005

