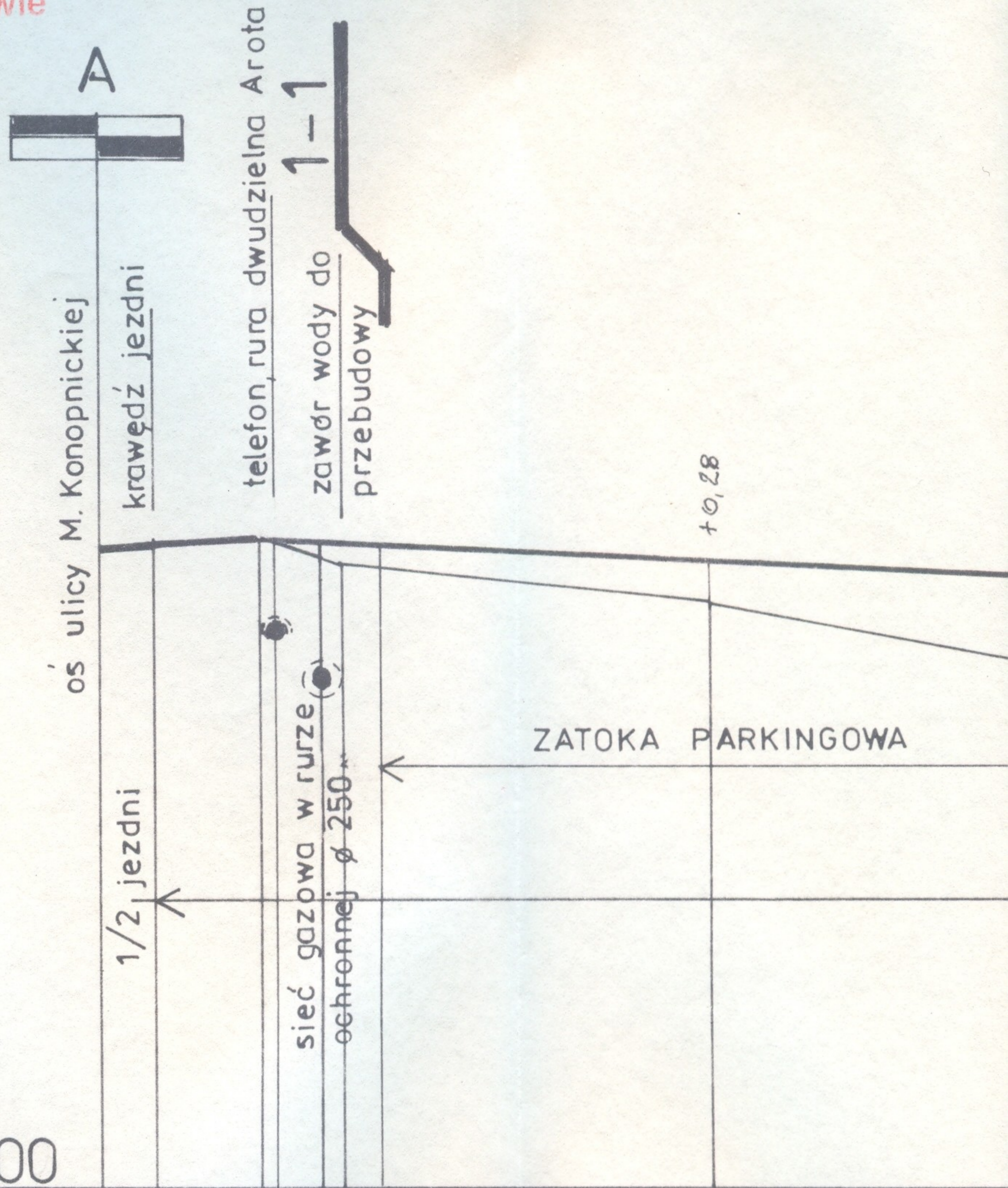
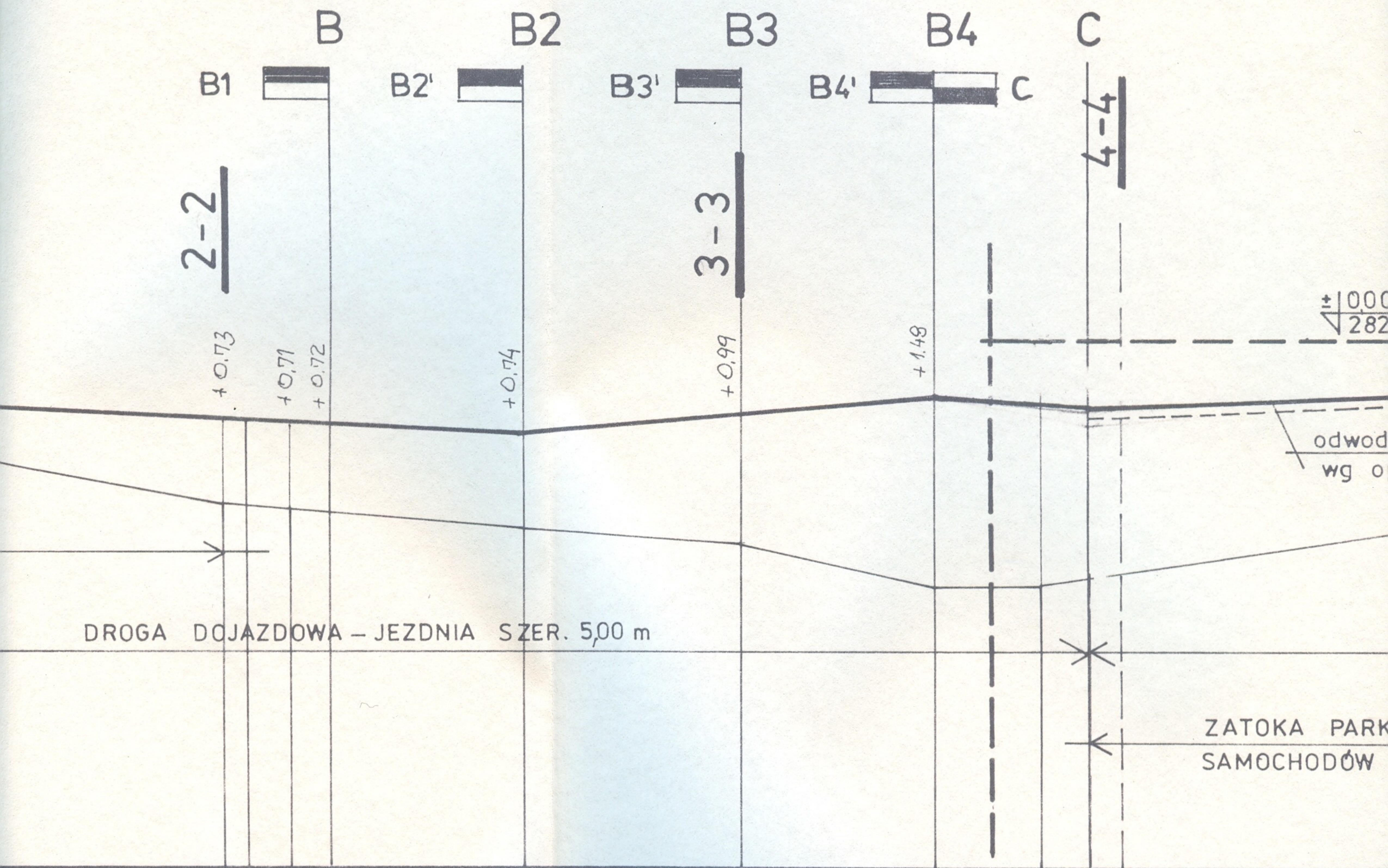


Starostwo Powiatowe  
w Częstochowie



PP = 278,00

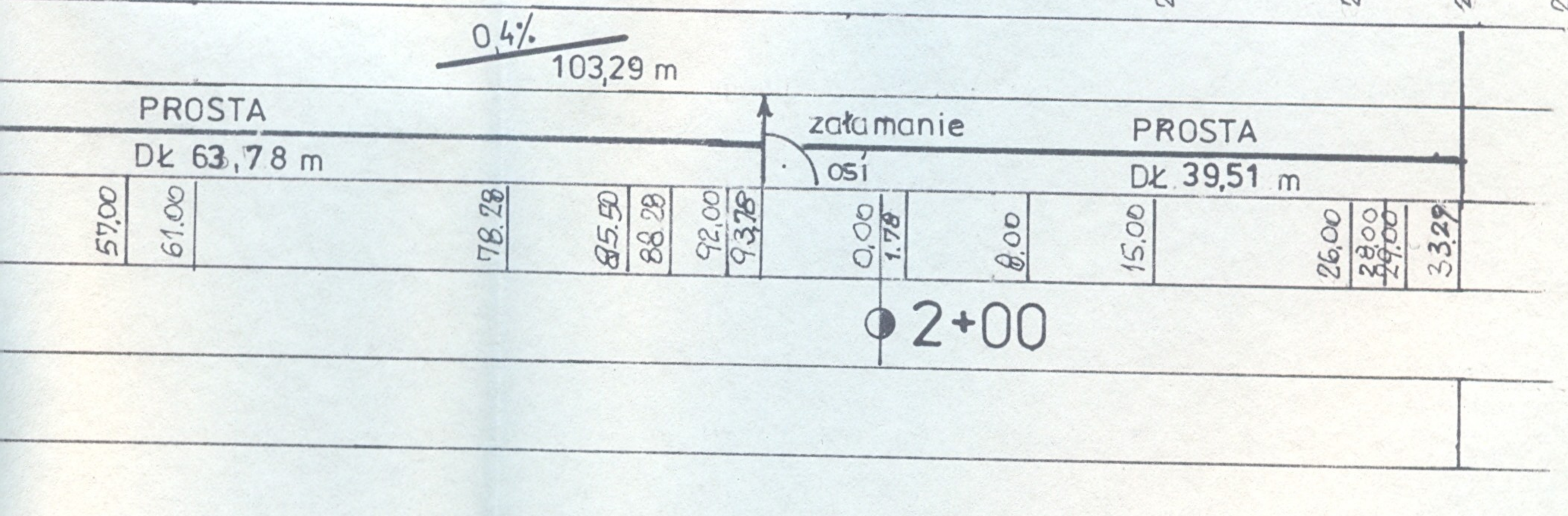
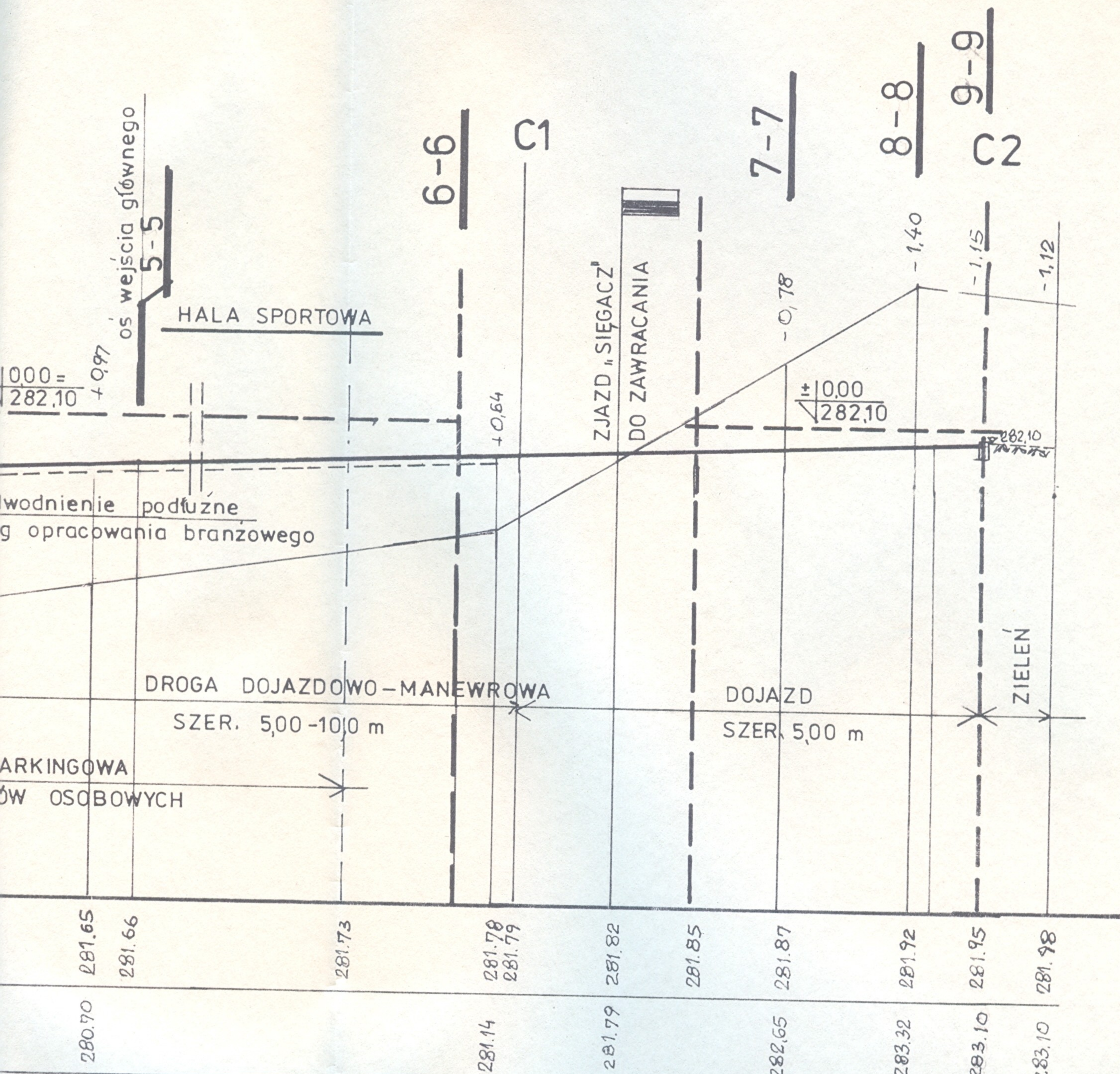
RZĘDNE NIWELETY	281.71 281.77	281.86	281.85 281.81	281.70
RZĘDNE TERENU	281.77 281.77	281.80	281.64	281.42
SPADKI I ŁUKI PIONOWE	2% 3,0	15% 6,0m		0,57 80,0 m
PROSTE I ŁUKI POZIOME				PROSTA DŁ . 71,00 m
ODLEGŁOŚCI	-3,00	6,00 2,00	10,00 11,00 13,00	32,00
HEKTOMETR	● 0+00			
NAWIERZCHNIA				



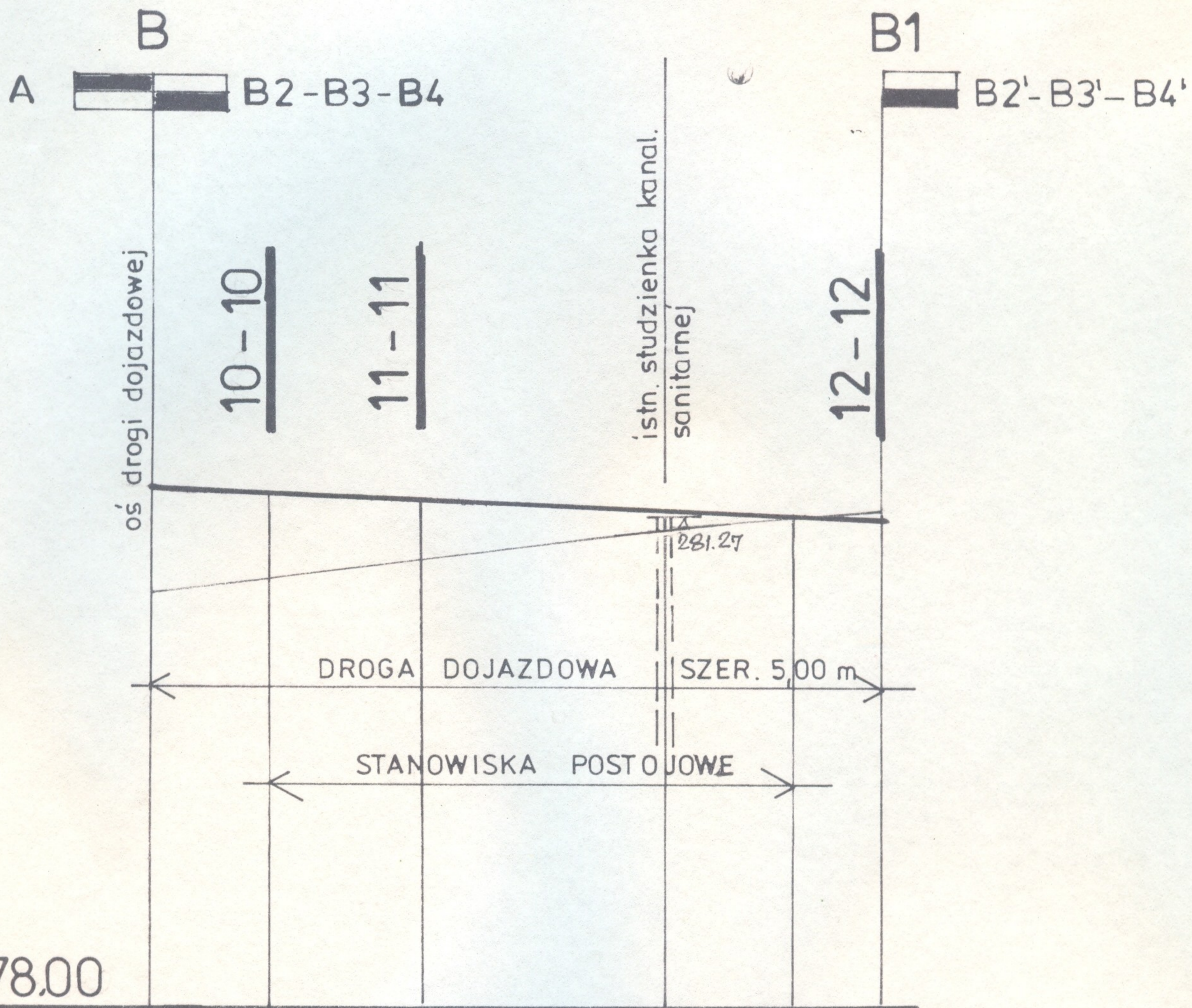
281.53	281.50	281.48	281.40	281.53	281.65	281.60	281.57	281.54	281.55		
280.80	280.79	280.76	280.66	280.54	280.17	280.19					
0,57%			0,8%		0,92%						
m			32,0 m		12,0 m						
zat. PROSTA			zat. PROSTA		zat. PROS.						
osi Dł. 15,0 m			osi Dł. 32,0 m		osi Dł. 12,0						
63,50	65,20	68,00	71,00	86,0	0,00	3,00	18,00	22,50	26,00	30,00	32,00

● 1+00

kostka brukowa gr. 8 cm



Starostwo Powiatowe  
w Częstochowie

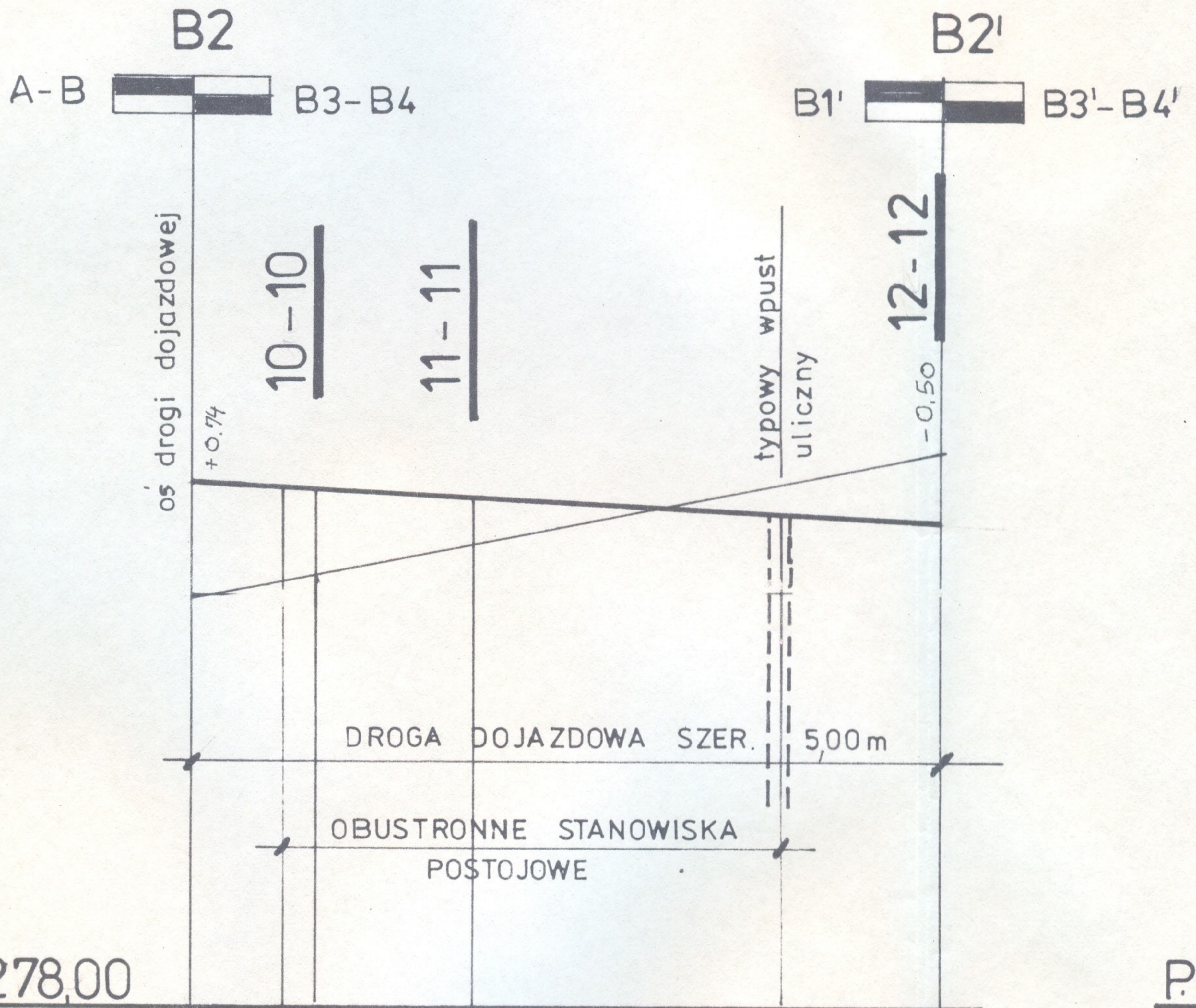


P.P. = 278.00

RZĘDNE NIWELETY	281.48	281.43	281.38	281.32	281.27	281.24
RZĘDNE TERENU	280.76	280.88	281.03	281.20		281.30
SPADKI I ŁUKI PIONOWE	0,5% 46,00 m					
PROSTE I ŁUKI POZIOME	PROSTA DŁ. 46,00 m					
ODLEGŁOŚCI	8,00	18,00	29,0	40,20	46,00	
HEKTOMETR	● 0+00					
NAWIERZCHNIA	kostka brukowa gr. 8 cm					

Zakład Usług Projektowych i Inwestycyjnych „PROJBUD” Częstochowa ul. Armii Krajowej 1/3 tel. 366-50-29	
Inwestor	WÓJT GMINY KAMIENICA POLSKA 42-260 Kamienica Polska ul. M. Konopnickiej 12
Inwestycja	BUDOWA HALI SPORTOWEJ w Kamienicy Polskiej ul. M. Konopnickiej 12
Branża	DROGI I CHODNIKI
Temat	PROFIL PODŁUŻNY DROGI DOJAZDOWEJ A-B-C-C1-C2
Projektant	Kazimierz Smolis
Skala 1 : 50/500	
Upr. WZDP-20/212/114/73	
Rys. Nr 3	

Starostwo Powiatowe  
w Częstochowie



P.P. = 278,00

RZĘDNE NIWELETY	281.40	281.36	281.35	281.30	281.20	281.17
RZĘDNE TERENU	280.66	280.84	281.07	281.54	281.67	
SPADKI I ŁUKI PIONOWE						
PROSTE I ŁUKI POZIOME	PROSTA DŁ. 44,00 m					
ODLEGŁOŚCI	6,00	8,00	18,00	38,20	44,00	
HEKTOMETRY	● 0+00					
NAWIERZCHNIA	kostka brukowa gr. 8 cm					

P.P.

RZĘDNE NIW

RZĘDNE TER

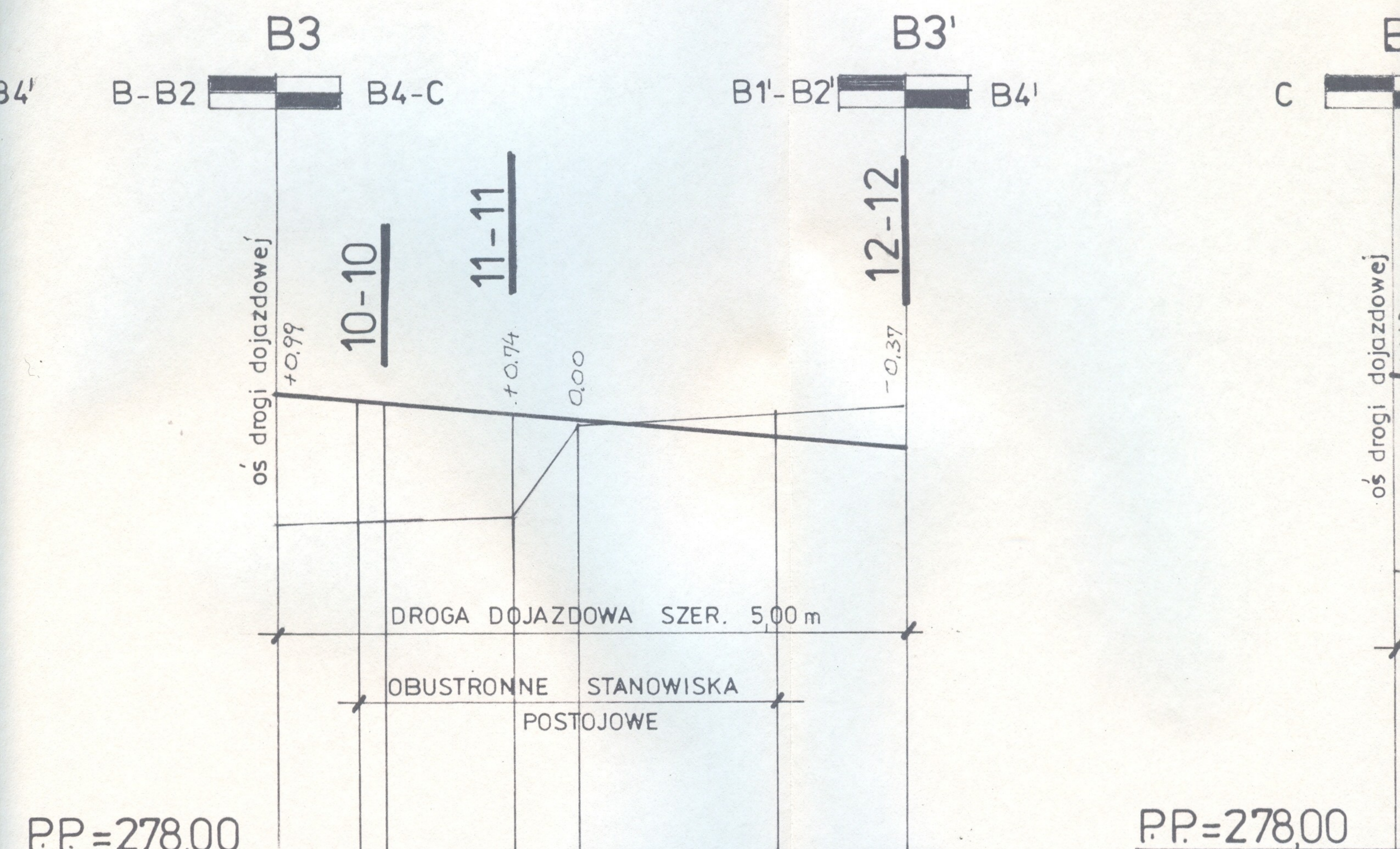
SPADKI I ŁUKI PIONOWE

PROSTE I ŁUKI POZIOME

ODLEGŁOŚCI

HEKTOMETRY

NAWIERZCHNIA

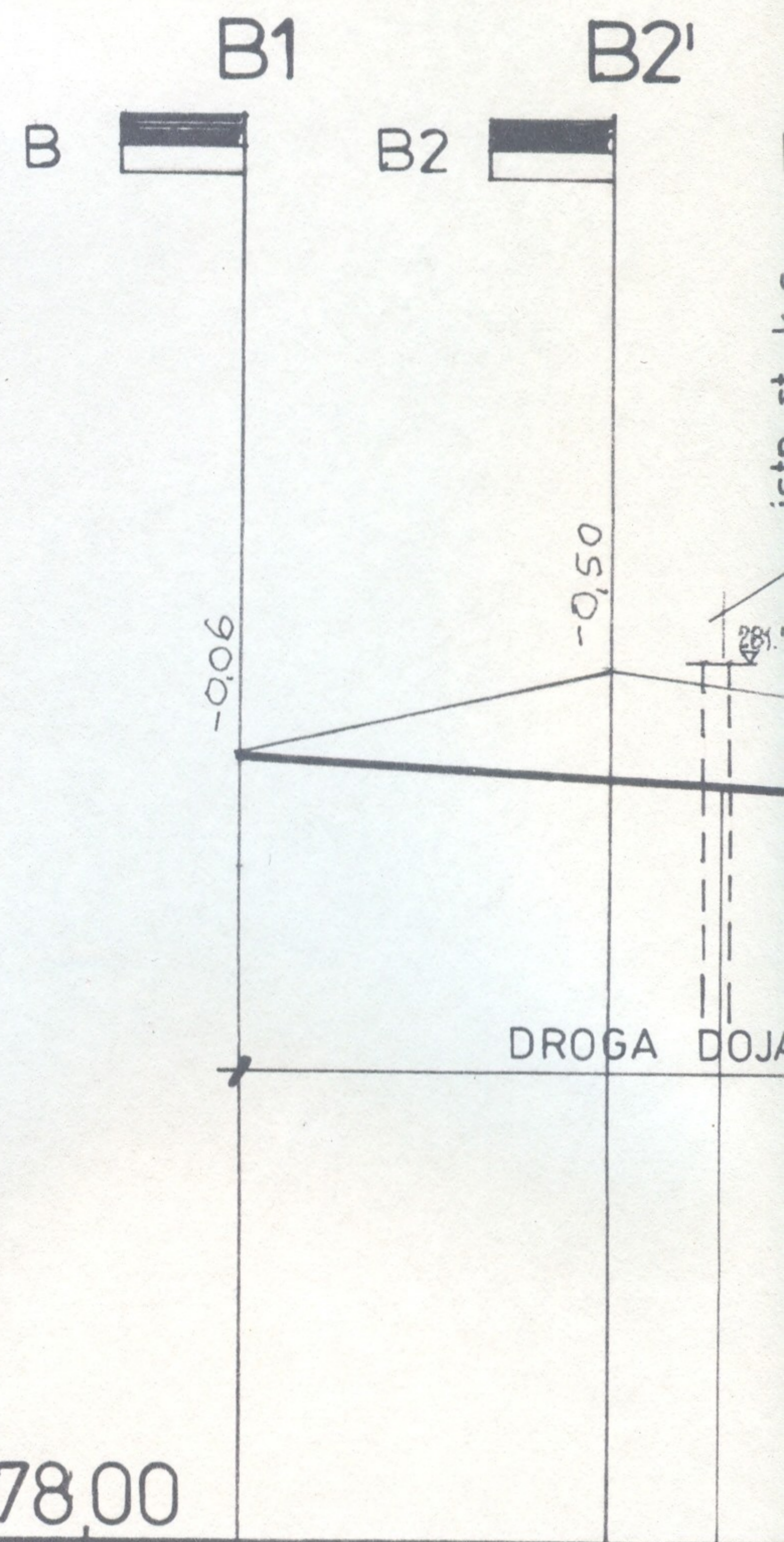
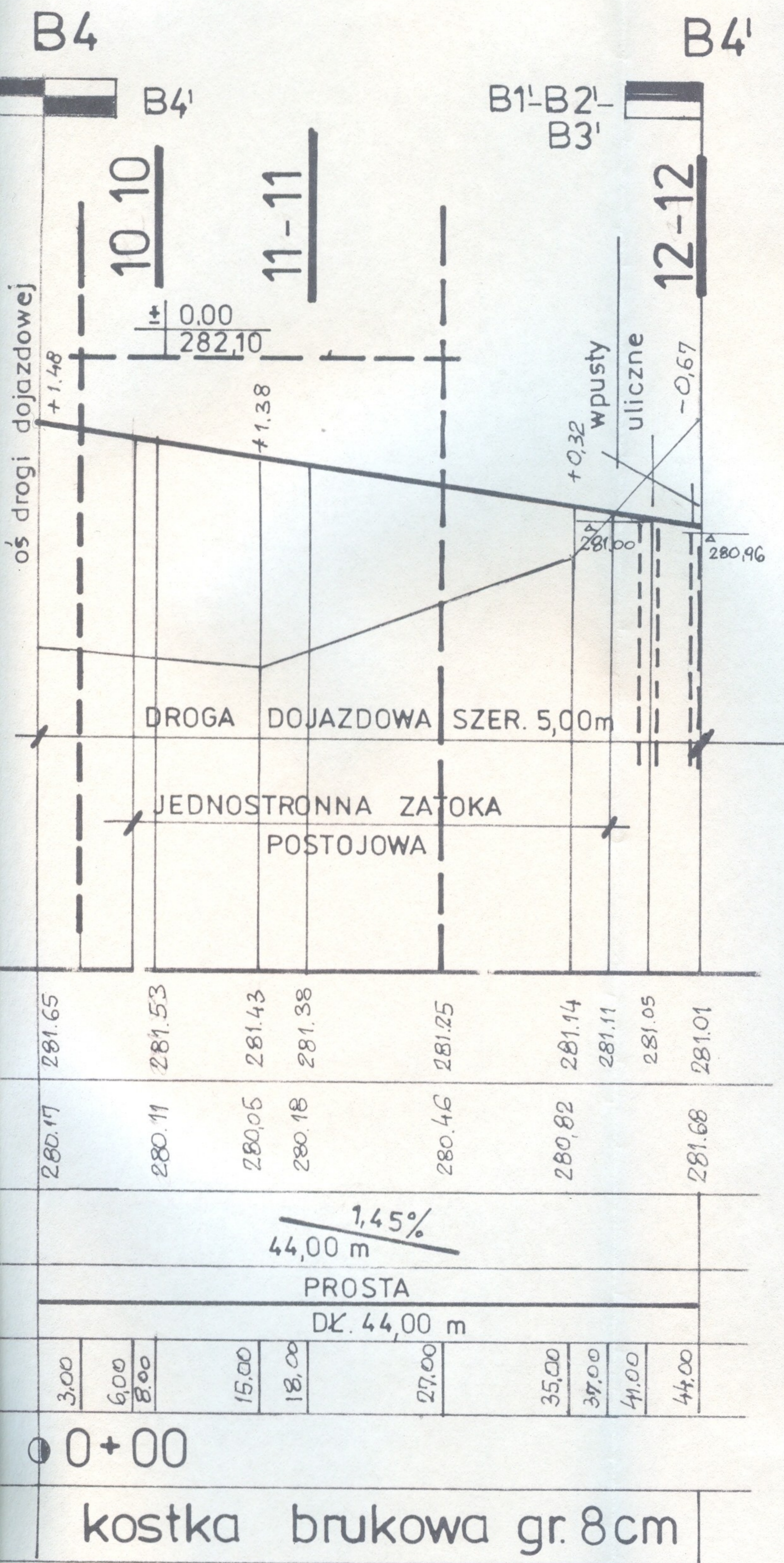


P.P. = 278,00

P.P. = 278,00

RZĘDNE NIWELETY	281.53	281.45	281.34	281.30	281.15	281.08
RZĘDNE TERENU	280.54	280.56	280.60	281.30		281.45
SPADKI I ŁUKI PIONOWE						
PROSTE I ŁUKI POZIOME	PROSTA DŁ. 44,00 m					
ODLEGŁOŚCI	6.00	8.00	18.00	22.50	38.20	44.00
HEKTOMETRY	● 0+00					
NAWIERZCHNIA	kostka brukowa gr. 8 cm					

RZĘDNE NIWELETY	
RZĘDNE TERENU	
SPADKI I ŁUKI PIONOWE	
PROSTE I ŁUKI POZIOME	
ODLEGŁOŚCI	
HEKTOMETRY	○
NAWIERZCHNIA	



P.P. = 278,00

RZĘDNE NIWELETY	281.24	281.17	281.14
RZĘDNE TERENU	281.30	281.67	281.57
SPADKI I ŁUKI PIONOWE			47,00 m
PROSTE I ŁUKI POZIOME			PRO DŁ.
ODLEGŁOŚCI	15,00	20,0	
HEKTOMETRY	0+00		
NAWIERZCHNIA	kostka brukowa		